


ULUSAL SULAK ALAN KOMİSYONU
2008 YILI II. OLAĞAN TOPLANTISI
KARARLARI

Tarih : 06 Kasım 2008

Yer : Ankara

Karar No : 15-2008/2

1. Sulak Alanların Korunması Yönetmeliği hükümleri kapsamında ve Ramsar Yönetim Planlaması Rehberi esas alınarak hazırlanan Burdur Gölü Yönetim Planının Komisyon üyelerinden gelen önerilerin Yönetim Planında değerlendirilmesi ve onaylanmasına ve 28 Aralık 2006 tarih ve 11-2006/2 karar No'lu Ulusal Sulak Alan Komisyonu Toplantısında onaylanan Koruma Bölgesi sınırları ile birlikte bir bütün olarak kabul edilmesi ve uygulanmasına oy birliği ile,
2. "Burdur Şehir merkezini gölün karşı tarafındaki Senir Beldesine bağlayacak yolun teknik ve hukuki açıdan yapılabilirliğinin araştırılması ve kararın Ulusal Sulak Alan Komisyonu tarafından verilmesi" şeklinde yönetim planında yer almasına oy birliğiyle,
3. Burdur Gölü Tampon Bölgesi sınırları içerisinde kalan Isparta Havaalanı Özel Hüküm Bölgesine sınır olan ve Ekolojik Etkilenme Bölgesi sınırı içinde kalan alanda Milli Savunma Bakanlığı tarafından Kara Havacılık Okulu için acil iniş pisti yapmak üzere talebi görüşülmüş olup, talep edilen sahanın yer aldığı bölgedeki ekolojik etkilenme bölgesi sınırının tekrar değerlendirilmesi amacıyla bir ay içerisinde teknik komisyon tarafından yerinde incelenmesini müteakip, komisyonunun görüşüne tekrar sunulmasına oy birliğiyle,
4. Sulak Alanların Korunması Yönetmeliği kapsamında Ulusal Sulak Alan Komisyonu (USAK) teknik çalışma grubu tarafından 23-24 Temmuz 2008 tarihinde belirlenen Meriç Deltası Sulak Alan Koruma Bölgesi sınırlarının (Ek-1) oy birliği ile onaylanarak yürürlüğe girmesine,
5. Ulusal Sulak Alan Komisyonunun 27 Mart 2008 tarih ve 14-2008/1 sayılı kararı ile "*Yeşilirmak Deltası Sulak Alan Koruma Bölgesi sınırları çalışmasının yağışlı mevsimde yapılması ve çalışma esnasında bölgedeki bir çok noktaya girilememesi ve çalışma esnasında tarım alanlarının su altında kalması nedenleriyle yağışlı mevsimin sonunda çalışmanın tekrarlanması*" önerilmiş olup, 13-15 Ağustos 2008 tarihlerinde Ulusal Sulak Alan Komisyonu (USAK) teknik çalışma grubu tarafından yeniden yapılan çalışmada belirlenen Yeşilirmak Deltası Sulak Alan Koruma Bölgeleri sınırlarının (Ek-2) oy birliği ile onaylanarak yürürlüğe girmesine,
6. Metruk Tuzlasında (Muğla) daha önce belirlenen ve 12.10.2004 tarih ve 06-2004/1 sayılı USAK kararı ile onaylanan Sulak Alan Koruma Bölgesi sınırlarının 17 Mayıs 2005 tarihinde revize edilen Sulak Alanların Korunması Yönetmeliği hükümlerine göre Ulusal Sulak Alan Komisyonu (USAK) teknik çalışma grubu tarafından 12-13 Haziran 2008 tarihinde belirlenen "Metruk Tuzlası Sulak Alan Koruma Bölgeleri yeni sınırlarının" (Ek-3) oy birliği ile onaylanarak yürürlüğe girmesine,
7. Sulak Alanların Korunması Yönetmeliği kapsamında Ulusal Sulak Alan Komisyonu (USAK) teknik çalışma grubu tarafından 17-18 Eylül 2008 tarihlerinde belirlenen Yüksekova Sazlıkları Sulak Alan Koruma Bölgeleri sınırlarının (Ek-4) oy birliği ile onaylanarak yürürlüğe girmesine,



ULUSAL SULAK ALAN KOMİSYONU
2008 YILI II. OLAĞAN TOPLANTISI KARARLARI

-2-

8. Ulusal Sulak Alan Komisyonununun 27 Mart 2008 tarih ve 14-2008/1 sayılı kararı ile onaylanan İzmit Körfez Sulak Alanı Koruma Bölgesi sınırlarından Sulak Alan ve Ekolojik Etkilenme Bölgeleri içerisinde kalan ve yolun üst kısmında ilgili Belediyece İmar planı yapılmış özel mülkiyetlerin tampon bölgeye alınması ve tampon bölgedeki faaliyetlerin durumuyla ilgili talebinin Ulusal Sulak Alan Komisyonu üyeleri, Kocaeli Büyükşehir Belediye Başkanlığı ve İzmit Belediye Başkanlığının katılımıyla teknik komisyon tarafından yerinde incelenerek komisyonun görüşüne tekrar sunulmasına oybirliğiyle,


karar verilmiştir.


EKLER:


- Ek-1: Meriç Deltası Sulak Alan Koruma Bölgesi sınırları haritası (... pafta)
Ek-2: Yeşilirmak Deltası Sulak Alan Koruma Bölgesi sınırları haritası (... pafta)
Ek-3: Metruk Tuzlası Sulak Alan Koruma Bölgesi sınırları haritası (... pafta)
Ek-4: Yüksekova Sazlıkları Sulak Alan Koruma Bölgesi sınırları haritası (... pafta)




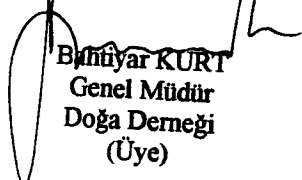
Prof. Dr. Hasan Z. SARIKAYA
Müsteşar
Çevre ve Orman Bakanlığı
(Komisyon Başkanı)



Prof. Dr. M. Kemal YALINKILIÇ
Doğa Koruma ve Milli Parklar Genel Müdürü
Çevre ve Orman Bakanlığı
(Üye)



M. Sait TAHMİSÇİOĞLU
Devlet Su İşleri Genel Müdürü a.
Çevre ve Orman Bakanlığı
(Üye)

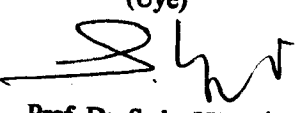

Oğuz KIRAC
Özel Çevre Koruma Kurumu Başkanı
Çevre ve Orman Bakanlığı
(Üye)



Prof. Dr. Serap PULATSÜ
TÜBA Temsilcisi
Ankara Üniversitesi
(Üye)



Bahadır KURT
Genel Müdür
Doğa Derneği
(Üye)


Murat GÜRÜL
Kültür Varlıkları ve Müzeler Genel Müdürü a.
Kültür ve Turizm Bakanlığı
(Üye)


Yakın BAĞSIZ
Koruma ve Kontrol Genel Müdürü a.
Tarım ve Köy İşleri Bakanlığı
(Üye)


Prof. Dr. Sedat YERLİ
TÜBA Temsilcisi
Hacettepe Üniversitesi
(Üye)


Osman ERDEM
Genel Koordinatör
Kuş Araştırmaları Derneği
(Üye)


Buket BİLAL EYVRAK
Su Programı Müdürü
WWF-Türkiye
(Gözlemci Üye)